

ミッションのみ

パワーフィールドビンゴ MAP

の所へ行き、ミッションをクリアしよう！（10か所）

- スタート場所
- × 行ってはいけない場所
- - 土や石の道
- アスファルト等の道

スタート地点^{ちてん}まで約20分

スタート地点^{ちてん}まで約15分

ここより登山道
黄色の番号札が目印だ。

九州自然歩道

高原

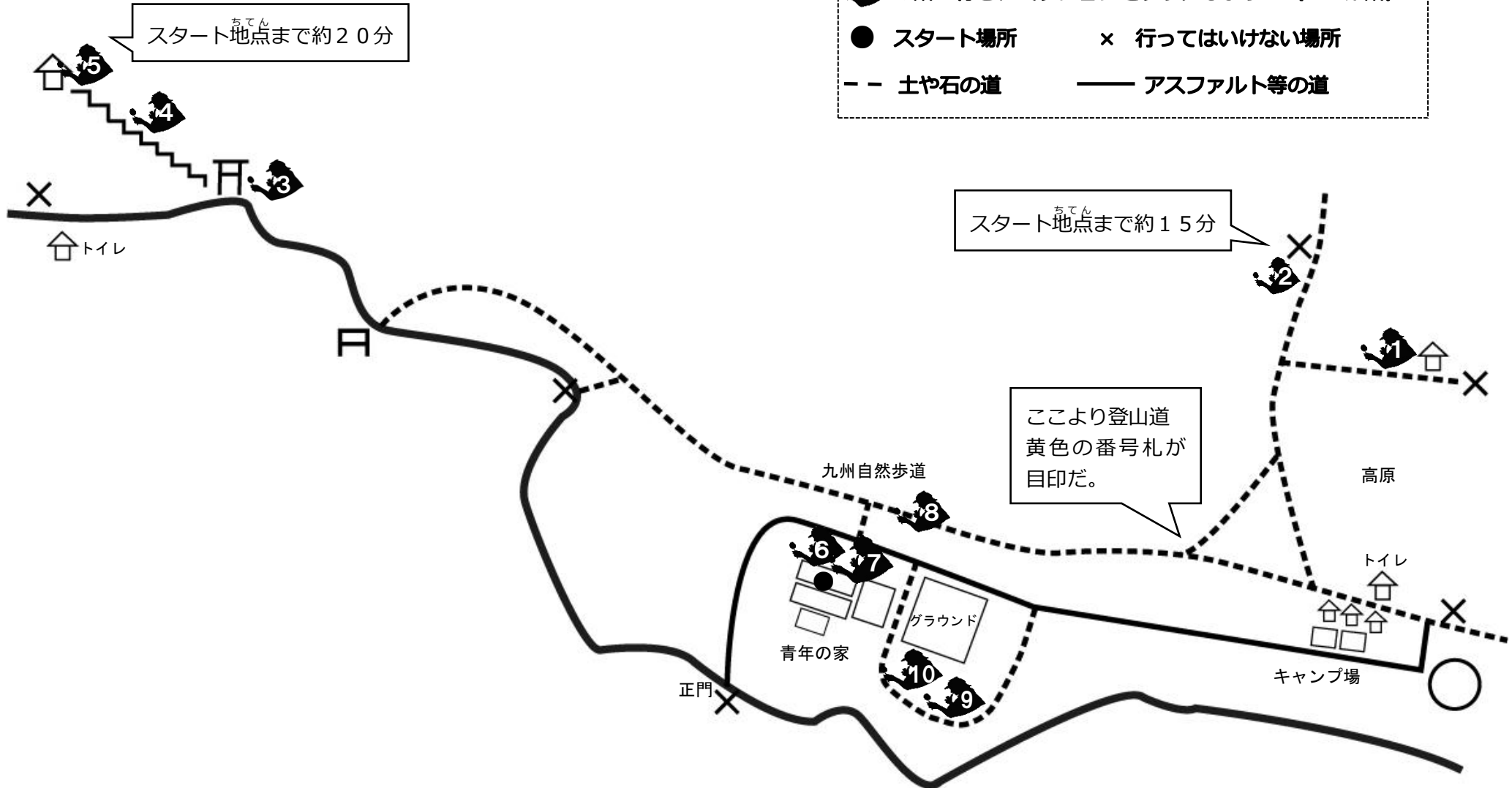
トイレ

キャンプ場

青年の家

グラウンド

正門



🕵️ パワーフィールドビンゴ ミッションカード 🕵️



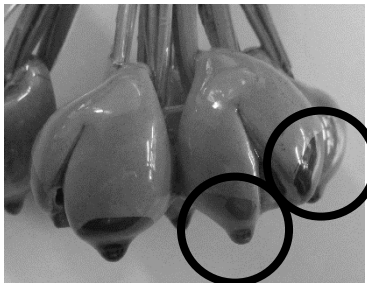
1 青年の家の方（右の方）に向かつて、^{はん}班のみんなと「ヤッホ」とさけぼう。こだまがかえってきたらミッションクリアだ！（「ヤッホ！」と^{はぎ}歯切れよく。）

→クリアしたら^{かいとうようし}解答用紙に○を書こう。




2 黄色の2番の看板といっしょに、「英彦山がらがら」という「まよけ」をぶらさげているぞ。がらがらの先は何色と何色かを調べよう。

→答えを
解答用紙に
書こう。



3 ^{てんぐ}天狗が住んでいる^{ぶぜんぼう}豊前坊（^{たかすみじんじゃ}高住神社）には^{とりい}鳥居の先に大階段があるぞ。^{なんだん}何段あるか調べるのだ！

→答えを解答用紙に書こう。



ここが
1段目



ここが
最後の段



4 神社にある^{ごしんぼく}御神木（^{てんぐすぎ}天狗杉）の^{みき}幹の太さは何mか考えよう。

（^{せいすう}整数で答えよう。）

→答えを
解答用紙に
書こう。



5 神社に^{たてまつ}奉られている牛は、体をなでると自分の体の同じ所がよくなると言われている。全員でなでてみよう。

ヤサシク ナデテネ

→全員なでたら解答用紙に
○を書こう。





ひこさん

英彦山は、みんなが住んでいる
ところより気温が低いぞ。今、何度なの
かを体で読み取ろう！
(整数で答えよう。)

→先生に答えを伝えた後、解答用紙にも
答えを書こう。



さて、北はどちらの方向でし
よう？

北だと思ふ方向を先生の前で指さそう。




この辺りにはザトウムシ

べつめい

(別名は足長おじさん) がいる

ぞ。つかまえたら足の本数を調べよう。



※ 元の場所にやさしく戻してね！



ここから周りをよーく見る
と黄色の看板があるぞ。何と書いてあるか
道 (ドラゴンロード) から読み取ろう！

(あぶないので近づいてはだめ)

(英彦山で有名な野花の名前3つだ)

→解答用紙に3つの植物名を書こう。



ここには「針の耳」という

おやこうこう

親孝行の人しか通れないせまいせまい

でんせつ

伝説の岩のすきまがあるぞ。班のだれかが

通られればミッションクリアだ！

(何人でも挑戦していいぞ！)

→クリアしたら解答用紙に○を書こう。



たんけん

探検をしながら英彦山のよさ

を発見できたかな？見つけたよさを

五・七・五で表そう。










(ひらがなで。小さい文字や伸ばした音は
1文字に数えても数えなくてもいいぞ。)

→解答用紙に書こう。

パワーフィールドビンゴ 解答用紙

●珍百景カード記号解答らん…全問正解 8 5 点

星印の場所にあった景色をア～コで書こう。正解すると1つ5点だ。正解が縦横ななめの列になると、1列ごとにさらにビンゴボーナス+5点（1列ずつにつき+5点です。）










班の名前

合計点
(140点満点)

順位

●ミッション解答らん…全問正解 5 5 点

1つ正解（クリア）するごとに5点。（階段の段数や気温、方角はおいしい時には少し点数がもらえます。）

			色と 色		段
	m				°C
	先生が書きます。		本		・ ・ ・
